

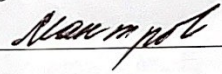


муниципальное бюджетное общеобразовательное учреждение  
«Школа № 96 имени Павла Петровича Мочалова» городского округа Самара

<p>УТВЕРЖДАЮ Директор МБОУ Школы №96 г.о. Самара Сербина Е.М. Приказ № 187/ОД от «31» августа 2021 г.</p> 	<p>ПРОВЕРЕНО Зам. директора по УВР Федосеева В.В. «30» августа 2021 г.</p> 	<p>РАССМОТРЕНО на заседании ШМО учителей естественно – математического цикла Председатель ШМО Мантрова И.А. Протокол № от «26» августа 2021 г.</p> 
---	--	--

РАБОЧАЯ ПРОГРАММА  
по учебному предмету «География»  
для 5 – 9 классов  
(адаптированная)

Разработана  
Ивановой Е.И.,  
учителем географии

Самара

## Пояснительная записка

Рабочая программа по географии составлена на основании Федерального государственного образовательного стандарта основного общего образования, Приказа Министерства просвещения Российской Федерации от 11.12.2020 №712 «О внесении изменений в некоторые федеральные государственные образовательные стандарты общего образования по вопросам воспитания обучающихся», адаптированной основной общеобразовательной программы основного общего образования МБОУ Школы № 96 г.о. Самара, на основе авторской программы А. И. Алексеева, О. А. Климановой, В. В. Климанова, В. А. Низовцева «География. 5-9 классы» (Рабочая программа. М., Дрофа, 2017).

### Учебники:

1. Климанова О.А., Климанов В.В., Ким Э.В. и др. /под ред. Климановой О.А. География. Землеведение. 5-6 классы. М., Дрофа, 2020, 2021.
2. Климанова О.А., Климанов В.В., Ким Э.В. и др. /под ред. Климановой О.А. География. Страноведение. 7 класс. М., Дрофа, 2020, 2021.
3. Алексеев А.И., Низовцев В.А., Ким Э.В. /под ред. Алексеева А.И. География России. Природа и население. 8 класс. М., Дрофа, 2020, 2021.
4. Алексеев А.И., Низовцев В.А., Ким Э.В. /под ред. Алексеева А.И. География России. Хозяйство и географические районы. 9 класс. М., Дрофа, 2020, 2021.

В ОО на изучение предмета выделяется: в 5-6 классах по 34 часа (1 час в неделю), в 7, 8 и 9 классах по 68 часов (2 часа в неделю). Общее количество часов в 5-9 классах - 272.

**Цели** изучения географии в основной школе следующие:

- сформировать у учащихся умение использовать географические знания и умения в повседневной жизни для объяснения оценки и прогнозирования разнообразных природных, социально-экономических и экологических процессов и явлений;
- адаптации к условиям окружающей среды и обеспечения безопасности жизнедеятельности, экологически сообразного поведения в окружающей среде;
- формирование целостной картины мира;
- понимание роли географической среды как важного фактора формирования общества и личности;
- осознание своей роли в целостном, многообразном и быстро изменяющемся глобальном мире;
- формирование умений использования приборов и инструментов, технических и информационно-коммуникационных технологий и средств обучения для получения и адекватной оценки полученных результатов.

Программа адаптирована для обучения детей с ОВЗ с учетом особенностей их психофизического развития, индивидуальных возможностей и при необходимости обеспечивающая коррекцию нарушений развития и социальную адаптацию указанных лиц.

Программа построена с учетом специфики усвоения учебного материала детьми с ОВЗ.

Адаптация программы происходит за счет сокращения сложных понятий и терминов; основные сведения в программе даются дифференцированно.

#### Психолого-педагогические особенности обучающихся с ЗПР

Адаптированная рабочая программа по географии предназначена для обучающихся с задержкой психического развития

Категория детей с ЗПР – наиболее многочисленная группа среди детей с ОВЗ, характеризующаяся крайней неоднородностью состава, которая обусловлена значительным разнообразием этиологических факторов, порождающих данный вид психического дизонтогенеза, что обуславливает значительный диапазон выраженности нарушений.

Функциональная и/или органическая недостаточность центральной нервной системы в некоторых случаях приводит к большей выраженности и стойкости нарушения при ЗПР, что определяет необходимость обеспечения специальных образовательных условий при их обучении на уровне основного общего образования.

Даже при условии получения специализированной помощи в период обучения в начальной школе обучающиеся с ЗПР как правило продолжают испытывать в той или иной степени затруднения в учебной деятельности, обусловленные дефицитарными познавательными способностями, специфическими недостатками психологического и речевого развития, нарушениями регуляции поведения и деятельности, снижением умственной работоспособности и продуктивности. Общими для всех детей с ЗПР являются трудности произвольной саморегуляции, замедленный темп и неравномерное качество становления высших психических функций, мотивационных и когнитивных составляющих познавательной деятельности. Для значительной части детей и подростков с ЗПР типичен и дефицит социально-перцептивных и коммуникативных способностей, нередко сопряженный с проблемами эмоциональной регуляции, что в совокупности затрудняет их продуктивное взаимодействие с окружающими.

С переходом от совместных учебных действий под руководством учителя (характерных для начальной школы) к самостоятельным (на уровне основной школы), к подростку с ЗПР предъявляются требования самостоятельного познавательного поиска, постановки учебных целей, освоения и самостоятельного осуществления контрольных и оценочных действий, инициативы в организации учебного

сотрудничества. По мере взросления у подростка происходит качественное преобразование учебных действий моделирования, контроля, оценки и переход к развитию способности проектирования собственной учебной деятельности и построению жизненных планов во временной перспективе. Характерной особенностью подросткового периода становится развитие форм понятийного мышления, усложняются используемые коммуникативные средства и способы организации учебного сотрудничества в отношениях с учителями и сверстниками. Акцент в коммуникативной деятельности смещается на межличностное общение со сверстниками, которое приобретает для подростка особую значимость. В личностном развитии происходят многочисленные качественные изменения прежних интересов и склонностей, качественно изменяется самоотношение и самооценка в связи с появлением у подростка значительных субъективных трудностей и переживаний. К девятому классу завершается внутренняя переориентация с правил и ограничений, связанных с моралью послушания, на нормы поведения взрослых. Следует учитывать ряд особенностей подросткового возраста: обостренную восприимчивость к усвоению норм, ценностей и моделей поведения; сложные поведенческие проявления, вызванные противоречием между потребностью в признании их со стороны окружающих и собственной неуверенностью; изменение характера и способа общения и социальных взаимодействий. Процесс взросления у детей с ЗПР осложняется характерными для данной категории особенностями. У подростков с ЗПР часто наблюдаются признаки личностной незрелости, многие из них внушаемы, легко поддаются убеждению, не могут отстаивать собственную позицию. Особые сложности могут создавать нарушения произвольной регуляции: для них характерны частые импульсивные реакции, они не могут сдерживать свои стремления и порывы, бывают не сдержаны в проявлении своих эмоций, склонны к переменчивости настроения. В целом у всех обучающихся с ЗПР отмечается слабость волевых процессов, что проявляется в невозможности сделать волевое усилие при учебных и иных трудностях.

У подростков с ЗПР не сформированы внутренние критерии самооценки, что приводит к снижению устойчивости по отношению к внешнему негативному воздействию со стороны окружающих, проявляется в несамостоятельности, неустойчивости позиций при решении тех или иных вопросов и поведения в целом, в шаблонности суждений. Обучающиеся с ЗПР демонстрируют как правило завышенный уровень притязаний эгоцентрического характера. Недостатки саморегуляции во многом сказываются на способности к планированию, приводят к неопределенности интересов и жизненных перспектив.

При организации обучения важно учитывать особенности познавательного развития, эмоционально-волевой и личностной сферы обучающихся с ЗПР, специфику усвоения ими учебного материала. Целый ряд особенностей детей с ЗПР определяет общий подход к

ребенку, специфику содержания и методов коррекционного обучения.

В прямой зависимости от конкретного содержания учебного предмета (практические предварительные знания или научно-теоретическое обобщение) стоят и используемые при этом методы работы: практические действия с предметами, активные эпизодические и долговременные наблюдения за различными явлениями природы, экскурсии, воссоздание определенных ситуаций, использование уже усвоенных способов решения той или иной задачи, работы по картинкам, по наглядному образцу, по учебнику, по инструкции учителя и т.д. Каким из этих методов воспользоваться учителю, объясняется тем, насколько они обеспечивают развитие у детей наблюдательности, внимания и интереса к изучаемым предметам, умения разносторонне анализировать и сравнивать объекты по одному или нескольким признакам, обобщать явления, делать соответствующие выводы и заключения. Важнейшей задачей специального обучения детей с ЗПР является развитие у них мыслительных процессов анализа, синтеза, сравнения и обобщения.

Соблюдение охранительного режима при обучении детей с интеллектуальной недостаточностью будет способствовать сохранению здоровья учащихся. Заключается охранительный режим, прежде всего, в дозированнойности объема учебного материала. На каждом уроке необходима смена видов деятельности, проведение физкультминуток разной направленности, применение здоровье сберегающих технологий и т.п.

#### Организация деятельности на уроке.

- Важны внешние мотивирующие подкрепления.
- Учебный материал должен подноситься небольшими дозами, его усложнение следует осуществлять постепенно.
- Создание ситуации успеха на занятии.
- Благоприятный климат на уроке.
- Опора на эмоциональное восприятие.
- Введение физминуток через 15-20 минут.
- Оптимальная смена видов заданий (познавательных, вербальных, игровых и практических).
- Синхронизация темпа урока с возможностями ученика.
- Точность и краткость инструкции по выполнению задания.
- Поэтапное обобщение проделанной на уроке работы, связь обучения с жизнью. остоянное управление вниманием.

- При планировании уроков использовать игровые моменты. Использовать яркую наглядность, применять ИКТ.

Для повышения эффективности обучения учащихся с ЗПР создаются специальные условия:

Ребенок сидит в зоне прямого доступа учителя.

Следует давать ребенку больше времени на запоминание и отработку учебных навыков.

Индивидуальная помощь в случаях затруднения.

Дополнительные многократные упражнения для закрепления материала.

Более частое использование наглядных дидактических пособий и индивидуальных карточек, наводящих вопросов, алгоритмов действия, заданий с опорой на образцы

Вариативные приемы обучения.

- Повтор инструкции.
- Альтернативный выбор (из предложенных вариантов правильный).
- Речевой образец или начало фразы.
- Демонстрация действий.
- Подбор по аналогии, по противопоставлению.
- Чередование легких и трудных заданий (вопросов).
- Совместные или имитационные действия.

### **Планируемые результаты изучения учебного предмета**

#### **Личностные результаты:**

- российская гражданская идентичность: патриотизм, уважение к Отечеству, осознанное отношение к прошлому и настоящему многонационального народа России;

- осознание своей этнической принадлежности, знание истории, языка, культуры своего народа, своего края, основ культурного наследия народов России и человечества; усвоение гуманистических, демократических и традиционных ценностей многонационального российского общества; чувство ответственности и долга перед Родиной;

- ответственное отношение к учению, готовность обучающихся к саморазвитию и самообразованию;

- мотивации к обучению и познанию, осознанному выбору и построению дальнейшей индивидуальной траектории образования на базе ориентировки в мире профессий и профессиональных предпочтений, с учетом устойчивых познавательных интересов, а также на основе формирования уважительного отношения к труду, развития опыта участия в социально значимом труде;
- целостное мировоззрение, соответствующее современному уровню развития науки и общественной практики, учитывающее социальное, культурное, языковое, духовное многообразие современного мира;
- осознанное уважительное и доброжелательное отношение к другому человеку, его мнению, мировоззрению, культуре, языку, гражданской позиции, к истории, религии, традициям, ценностям народов России и народов мира;
- готовность и способность вести диалог с другими людьми и достигать в нем взаимопонимания;
- освоение социальных норм, правил поведения, ролей и форм социальной жизни в группах и сообществах, включая взрослые и социальные сообщества; готовность к участию в школьном самоуправлении и общественной жизни в пределах возрастных компетенций с учетом региональных, этнокультурных, социальных и экономических особенностей;
- моральное сознание и компетентность в решении моральных проблем на основе личного выбора, нравственные чувства и нравственное поведение, осознанное и ответственное отношение к собственным поступкам;
- коммуникативная компетентность в общении и сотрудничестве со сверстниками, детьми старшего и младшего возраста, взрослыми в процессе образовательной, общественно полезной, учебно-исследовательской, творческой и других видах деятельности;
- ценность здорового и безопасного образа жизни; усвоение правил индивидуального и коллективного безопасного поведения в чрезвычайных ситуациях, угрожающих жизни и здоровью людей, правил поведения на транспорте и на дорогах;
- основы экологической культуры, соответствующей современному уровню экологического мышления, опыт экологически ориентированной рефлексивно-оценочной и практической деятельности в жизненных ситуациях;
- осознание значения семьи в жизни человека и общества, принятие ценности семейной жизни, уважительное и заботливое отношение к членам своей семьи;
- эстетическое сознание через освоение художественного наследия народов России и мира, творческой деятельности эстетического характера.

## **Метапредметные результаты:**

- обнаруживать и формулировать учебную проблему, определять цель УД;
- выдвигать версии решения проблемы, осознавать (и интерпретировать в случае необходимости) конечный результат, выбирать средства достижения цели из предложенных, а также искать их самостоятельно;
- составлять (индивидуально или в группе) план решения проблемы (выполнения проекта);
- работая по плану, сверять свои действия с целью и, при необходимости, исправлять ошибки самостоятельно (в том числе и корректировать план);
- в диалоге с учителем совершенствовать самостоятельно выбранные критерии оценки;
- анализировать, сравнивать, классифицировать факты и явления;
- выявлять причины и следствия простых явлений;
- осуществлять сравнение и классификацию, самостоятельно выбирая критерии для указанных логических операций;
- строить логические рассуждения, включающие установление причинно-следственных связей;
- создавать схематические модели с выделением существенных характеристик объекта;
- составлять тезисы, различные виды планов (простых, сложных и т. п.);
- преобразовывать информацию из одного вида в другой (таблицу в текст и т. д.);
- определять возможные источники необходимых сведений, производить поиск информации, анализировать и оценивать ее достоверность.
- организовывать учебное взаимодействие в группе (определять общие цели, договариваться друг с другом и т. д.);
- в дискуссии уметь выдвинуть аргументы и контраргументы;
- критично относиться к своему мнению, с достоинством признавать ошибочность своего мнения и корректировать его;
- понимать позицию другого человека и различать в его речи мнение (точку зрения), доказательство (аргументы), факты (гипотезы, аксиомы, теории);
- уметь взглянуть на ситуацию с иной позиции и договариваться с людьми иных позиций.

## **Предметные результаты:**

- объяснять, для чего изучают географию;



- использовать различные источники географической информации (картографические, текстовые, видео- и фотоизображения, компьютерные базы данных) для поиска и извлечения информации, необходимой в решении учебных и практико-ориентированных задач;
- анализировать, обобщать, интерпретировать географическую информацию;
- по результатам наблюдений (в том числе инструментальных) находить и формулировать зависимости и закономерности;
- составлять описание географических объектов, процессов и явлений с использованием разных источников географической информации;
- строить простые планы местности;
- моделировать географические объекты и явления при помощи компьютерных программ;
- различать изученные географические объекты, процессы и явления, сравнивать географические объекты, процессы и явления на основе известных характерных свойств и проводить их простейшую классификацию;
- создавать письменные тексты и устные сообщения о географических явлениях на основе нескольких источников информации, сопровождать выступление презентацией;
- описывать воздействие какого-либо процесса или явления на географические объекты;
- называть отличия в изучении Земли с помощью географии по сравнению с другими науками (астрономией, биологией, физикой, химией, экологией);
- называть основные способы изучения Земли в прошлом и в настоящее время и наиболее выдающиеся результаты географических открытий и путешествий;
- показывать по карте маршруты путешествий разного времени и периодов;
- описывать представления древних людей о Вселенной;
- называть и показывать планеты Солнечной системы;
- приводить примеры планет земной группы и планет-гигантов;
- описывать уникальные особенности Земли как планеты;
- находить и называть сходства и различия в изображении элементов градусной сети на глобусе и карте;
- работать с компасом;
- ориентироваться на местности при помощи компаса, карты, местных признаков;

- называть и показывать по карте основные географические объекты;
- наносить на контурную карту и правильно подписывать географические объекты;
- приводить примеры форм рельефа суши и дна океана;
- объяснять особенности строения рельефа суши;
- описывать погоду своей местности;
- объяснять значение ключевых понятий.

### 5 класс

Раздел	Ученик научится
<b>Как устроен наш мир</b>	<ul style="list-style-type: none"> <li>- использовать различные источники географической информации,</li> <li>- выявлять особенности различных небесных тел,</li> <li>- характеризовать особенности планет Солнечной системы,</li> <li>- оценивать достижения человека в изучении космоса</li> </ul>
<b>Развитие географических знаний о земной поверхности</b>	<ul style="list-style-type: none"> <li>- использовать различные источники географической информации,</li> <li>- характеризовать вклад первооткрывателей в изучение Земли.</li> </ul>
<b>Как устроена наша планета</b>	<ul style="list-style-type: none"> <li>- использовать различные источники географической информации,</li> <li>- выявлять особенности различных небесных тел,</li> <li>- характеризовать особенности планет Солнечной системы,</li> <li>- оценивать достижения человека в изучении космоса;</li> <li>- объяснять значение понятий: «литосфера», «горные породы», «полезные ископаемые», «рельеф», «гидросфера», «океан», «море», «атмосфера», «погода», «биосфера»,</li> <li>- показывать по карте основные географические объекты,</li> <li>- наносить на контурную карту и правильно подписывать географические объекты,</li> <li>- объяснять особенности рельефа суши,</li> <li>- описывать погоду своей местности.</li> </ul>

### 6 класс

Раздел	Ученик научится
<b>Земля во Вселенной</b>	<ul style="list-style-type: none"> <li>- анализировать, обобщать и интерпретировать географическую информацию;</li> <li>- читать космические снимки и аэрофотоснимки;</li> <li>- определять и сравнивать качественные и количественные показатели, характеризующие географические объекты, процессы и явления, их положение в пространстве по географическим картам разного содержания.</li> </ul>
<b>Путешествия и их географическое</b>	<ul style="list-style-type: none"> <li>- использовать различные источники географической информации (картографические, статистические, текстовые, видео- и фотоизображения, компьютерные базы данных) для поиска и извлечения информации, необходимой для</li> </ul>

<b>отражение</b>	решения учебных и практико-ориентированных задач, - приводить примеры развития представлений человека о Земле,
<b>Природа Земли</b>	- выявлять особенности географических оболочек Земли, - использовать знания о географических законах и закономерностях, о взаимосвязях между изученными географическими объектами, процессами и явлениями для объяснения их свойств, условий протекания и географических различий; - проводить с помощью приборов измерения температуры, влажности воздуха, атмосферного давления, силы и направления ветра, абсолютной и относительной высоты, направления и скорости течения водных потоков.
<b>Географическая оболочка-среда жизни</b>	- оценивать этнографические особенности различных народов; - описывать особенности жилища, одежды, еды, быта, праздников.

**7 класс**

<b>Раздел</b>	<b>Ученик научится</b>
<b>География в современном мире</b>	- выделять главное, существенные признаки понятий: страноведение, часть света, государство, независимое государство, колония, политическая карта мира, монархия, республика, унитарное государство; -использовать различные источники географической информации (картографические, статистические, текстовые, видео- и фотоизображения, компьютерные базы данных) для поиска и извлечения информации, необходимой для решения учебных и практико-ориентированных задач; - выделять основные эпохи в истории географических открытий, характеризовать важнейшие научные открытия; - группировать карты учебника и атласа по содержанию и масштабу.
<b>Земля – планета людей</b>	- объяснять особенности адаптации человека к разным природным условиям; - различать географические процессы и явления, определяющие особенности природы и населения материков и океанов, отдельных регионов и стран. - анализировать, обобщать и интерпретировать географическую информацию; - находить и формулировать по результатам наблюдений (в том числе инструментальных) зависимостей и закономерностей; - определять и сравнивать качественные и количественные показатели, характеризующие географические объекты, процессы и явления, их положение в пространстве по географическим картам разного содержания. - различать изученные демографические процессы и явления, характеризующие динамику численности населения Земли, отдельных регионов и стран; - использовать знания о взаимосвязях между изученными демографическими процессами и явлениями для объяснения их демографических различий; - проводить расчеты демографических показателей.
<b>Океаны, материки и страны мира</b>	- сравнивать особенности природы и населения, материальной и духовной культуры материков и отдельных стран; - оценивать особенности взаимодействия природы и общества в пределах отдельных территорий; - описывать на карте положение и взаиморасположение географических объектов; - объяснять особенности компонентов природы отдельных территорий;

	- создавать письменные тексты и устные сообщения об особенностях природы, населения и хозяйства изученных стран на основе нескольких источников информации, сопровождать выступления презентацией.
<b>Человек и природа: история взаимоотношений</b>	- характеризовать основные свойства географической оболочки, - объяснять использование природных богатств в различных видах хозяйственной деятельности, - оценивать состояние природы материков, их крупных регионов, отдельных стран.

### 8 класс

Раздел	Ученик научится
<b>Пространства России</b>	<ul style="list-style-type: none"> <li>- использовать различные источники географической информации (картографические, статистические, текстовые, видео- и фотоизображения, компьютерные базы данных) для поиска и извлечения информации, необходимой для решения учебных и практико-ориентированных задач;</li> <li>- находить и формулировать по результатам наблюдений (в том числе инструментальных) зависимостей и закономерностей;</li> <li>- определять и сравнивать качественные и количественные показатели, характеризующие географические объекты, процессы и явления, их положение в пространстве по географическим картам разного содержания;</li> <li>- выявлять в процессе работы с одним или несколькими источниками географической информации содержащуюся в них противоречивую информацию.</li> <li>- характеризовать географическое положение России на карте мира, обозначать границы страны на контурной карте;</li> <li>- использовать знания о мировом, поясном, декретном, летнем и зимнем времени для решения практико - ориентированных задач по определению различий в поясном времени территорий с контекстом из реальной жизни;</li> <li>- анализировать политико-административную карту России, ее государственную границу, федеральные округа и их столицы, субъекты федерации.</li> </ul>
<b>Природа и человек</b>	<ul style="list-style-type: none"> <li>- различать географические процессы и явления, определяющие особенности природы страны и отдельных регионов;</li> <li>- сравнивать особенности природы отдельных регионов страны.</li> <li>- описывать положение на карте и взаиморасположение географических объектов;</li> <li>- объяснять особенности компонентов природы отдельных частей страны;</li> <li>- оценивать природные условия и обеспеченность природными ресурсами отдельных территорий России;</li> <li>- объяснять трансформацию географических систем и комплексов в результате изменения их компонентов.</li> </ul>
<b>Население России</b>	<ul style="list-style-type: none"> <li>- различать демографические процессы и явления, характеризующие динамику численности населения России, отдельных регионов и стран;</li> <li>- анализировать факторы, определяющие динамику населения России, половозрастную структуру, особенности размещения населения по территории России, географические различия в уровне занятости, качестве и уровне жизни населения;</li> <li>- сравнивать особенности населения отдельных регионов страны по этническому, языковому и религиозному</li> </ul>

	<p>составу;</p> <ul style="list-style-type: none"> <li>- объяснять особенности динамики численности, половозрастной структуры и размещения населения России и ее отдельных регионов;</li> <li>- использовать знания о естественном и механическом движении населения, половозрастной структуре, трудовых ресурсах, городском и сельском населении, этническом и религиозном составе для решения практико-ориентированных задач в контексте реальной жизни</li> </ul>
--	--

### 9 класс

Раздел	Ученик научится
<b>Хозяйство России</b>	<ul style="list-style-type: none"> <li>- различать показатели, характеризующие отраслевую и территориальную структуру хозяйства;</li> <li>- анализировать факторы, влияющие на размещение отраслей и отдельных предприятий по территории страны;</li> <li>- объяснять особенности отраслевой и территориальной структуры хозяйства России;</li> <li>- использовать знания о факторах размещения хозяйства и особенностях размещения отраслей экономики России для решения практико-ориентированных задач в контексте реальной жизни.</li> </ul>
<b>Районы России</b>	<ul style="list-style-type: none"> <li>- оценивать районы России с точки зрения особенностей природы, социально-экономических, техногенных и экологических факторов и процессов,</li> <li>- объяснять особенности природы, населения и хозяйства географических районов страны;</li> <li>- сравнивать особенности природы, населения и хозяйства отдельных регионов страны.</li> </ul>
<b>География Самарской области</b>	<ul style="list-style-type: none"> <li>- характеризовать Самарскую область с точки зрения особенностей природы, социально-экономических, техногенных и экологических факторов и процессов,</li> <li>- объяснять особенности природы, населения и хозяйства Самарской области;</li> <li>- сравнивать особенности природы, населения и хозяйства Самарской области с другими регионами страны.</li> </ul>

### Содержание учебного предмета

#### 5 класс

#### Как устроен наш мир

Представления об устройстве мира. Как менялись представления об устройстве мира? Как задолго до первого космического полета ученые установили, что Земля вращается вокруг Солнца? Как устроен наш мир? Звезды и галактики. Что такое звезда? Как определили расстояние до звезд? Какие бывают звезды? Сколько всего существует звезд? Солнечная система. Какие две группы планет выделяют ученые? Стоит ли землянам бояться астероидов и комет? Как возникла Солнечная система? Почему Земля — обитаемая планета? Как человек исследует Солнечную систему? Луна — спутник Земли. Похожа ли Луна на Землю? Почему вид Луны на небе меняется? Как Луна влияет на Землю?

Земля — планета Солнечной системы. Почему на Земле происходит смена дня и ночи? Как связаны продолжительность светового дня и смена времен года?

Облик земного шара. Как распределены по земному шару вода и суша? Сколько на Земле материков и океанов? Чем остров отличается от полуострова? Форма и размеры Земли. Глобус — модель Земли. Как изменялись представления людей о форме Земли? Кто впервые измерил Землю? Что такое глобус? Параллели и меридианы. Градусная сеть. Зачем на глобус нанесены параллели и меридианы? Чем примечательны некоторые параллели и меридианы Земли? Глобус как источник географической информации.

### **Развитие географических знаний о земной поверхности**

Способы изображения земной поверхности. Как показать на листе бумаги большие участки земной поверхности? История географической карты. Как появились и какими были первые карты? Как изменялись карты на протяжении истории человечества? Как делают карты на компьютере?

Географические открытия древности. Какие географические представления были у древних народов? Куда путешествовали древние народы? Как звали самых известных географов древности? Географические открытия Средневековья. Как дошли до нас сведения о первых путешествиях? Кто из европейцев составил первое описание Востока? Великие географические открытия. Почему наступила эпоха Великих географических открытий? Как был открыт путь в Индию? Как вновь была открыта Америка? Кто первым обогнул земной шар? В поисках Южной Земли. Как была открыта Австралия? Как была открыта Антарктида и достигнут Южный полюс? Как начиналось изучение арктических широт? Записки путешественников и литературные произведения — источники географической информации.

### **Как устроена наша планета**

Внутреннее строение Земли. Каково внутреннее устройство нашей планеты? Горные породы и их значение для человека. Как образуются магматические горные породы? Что происходит с горными породами на поверхности Земли? Как преобразуются горные породы, попадая в недра Земли? Рельеф и его значение для человека. Как образуется рельеф Земли? Какое значение имеет рельеф для человека? Как различаются минералы? Как различаются горные породы? Как и где используют горные породы и минералы? Основные формы рельефа Земли. Каковы основные формы рельефа суши? Как происходит переход от материка к Океану? Какие формы рельефа есть на океанском дне?

Мировой круговорот воды. Почему на Земле не истощаются запасы пресной воды? Почему существует круговорот воды? Мировой океан и его части. Какие бывают моря? Что такое заливы и проливы? Гидросфера — кровеносная система Земли. Какую роль в природе и жизни

человека играют реки? Какую роль в природе и жизни человека играют озера? Какую роль в природе и жизни человека играют подземные воды и болота? Какую роль в природе и жизни человека играют ледники?

Атмосфера Земли и ее значение для человека. Чем мы дышим? Как изменяются свойства воздуха с высотой? Различаются ли свойства воздуха в разных районах земного шара? Погода. Что такое погода? Почему погода такая разная? Что такое метеорология и как составляются прогнозы погоды? С помощью каких приборов измеряют значения разных элементов погоды?

Биосфера — живая оболочка Земли. Когда и как на планете Земля возникла жизнь? Как связаны все живые организмы? Как живые организмы изменяют нашу планету? Что такое биосфера? Что такое фенологические наблюдения? Зачем собирают гербарий? Как провести гидрологические наблюдения? Что является итогом экскурсии?

Воздействие человека на природу Земли. Что человек берет из природы? Почему так опасно загрязнение природы? Каковы масштабы воздействия человека на природу? Почему надо беречь и охранять природу? Как должны строиться взаимоотношения человека и природы

## **6 класс**

### **Земля во Вселенной**

Вращение Земли и его следствия. Когда начинается лето? Что такое тропики и полярные круги? Географические координаты. Для чего нужны географические координаты? Что такое географическая широта и географическая долгота? Определение географических координат точки по глобусу. Как определить географические координаты объекта, лежащего на пересечении линий градусной сети? Как определить географические координаты объекта, лежащего между линиями градусной сети? Как, зная географические координаты, найти объект на глобусе?

### **Путешествия и их географическое отражение**

План местности. Умеете ли вы путешествовать? Как сделать ваши путевые впечатления интересными и полезными для всех остальных? Как можно изобразить земную поверхность? По каким правилам строится план местности? Как на планах может обозначаться масштаб? Как на планах обозначаются окружающие нас объекты? Ориентирование по плану и на местности. Как пользоваться компасом? Как определить по плану свое местонахождение? Как читать план местности? Составление плана местности. Полярная съемка местности. Маршрутная съемка местности.

Многообразие карт. Какими бывают карты? Какие части земного шара могут быть показаны на карте? Как различаются карты по масштабу? Как, зная географические координаты, найти точку на карте? Как описать местоположение объекта на карте?

### **Природа Земли**

Свойства вод Мирового океана. Почему вода в Мировом океане соленая? Какова температура океанской воды? Движение вод в Мировом океане. Как в Мировом океане образуются волны? Чем отличаются течения от окружающих вод? Как узнали о существовании океанических течений? Как океанические течения влияют на природу приморских районов материков?

Движение литосферных плит. Какие силы управляют перемещением материков? Землетрясения: причины и последствия. Что происходит во время землетрясения? Какой силы может быть землетрясение? Можно ли предсказать землетрясение? Вулканы. Что такое вулкан? Что происходит в результате извержения вулкана? Может ли человек использовать вулканы? Что такое гейзеры?

Изображение рельефа на планах местности и географических картах. Что такое относительная и абсолютная высота? Как изображают рельеф на плане местности? Как пользоваться шкалой высот и глубин? Что такое профиль местности? Горы. Как устроены горные области? Какие бывают горы? Как горы рождаются и развиваются? Как возникают пещеры? Какие стихийные процессы происходят в горах? Равнины. Как различаются равнины по высоте? Как рождаются равнины? Как текущая вода изменяет облик равнин? Какие формы рельефа создает на равнинах ветер?

Температура воздуха. Почему температура воздуха с высотой понижается? Как температура воздуха меняется в течение суток? Как в России температура воздуха меняется в течение года? Везде ли на земном шаре бывают зима и лето? Атмосферное давление. Ветер. Какое бывает атмосферное давление? Что такое ветер? Облака и атмосферные осадки. Откуда берется дождь? Какие бывают атмосферные осадки? Погода и климат. Чем погода отличается от климата? Как распределены по земному шару пояса атмосферного давления? Как перемещаются воздушные массы в атмосфере Земли? Сколько на Земле климатических поясов? Какие еще причины влияют на климат? Как на климат влияет распределение суши и моря? Как определить направление ветра? Как правильно измерить температуру воздуха? Как определить среднюю температуру воздуха за сутки? Как определить облачность? Как определить атмосферное давление?

Реки в природе и на географических картах. Откуда в реку поступает вода? Когда воды в реке больше всего? Как меняется река от истока к устью? Как влияют на характер течения реки горные породы, слагающие ее русло? Что происходит, когда река встречается с морем? Озера.



Какие бывают озера? Что такое сточное озеро? Подземные воды. Болота. Ледники. Как добыть воду из-под земли? Как связаны подземные воды и болота? Чем различаются горные и покровные ледники? Как на ледники влияют изменения климата?

### **Географическая оболочка — среда жизни**

Закономерности распространения живых организмов на Земле. От чего зависит растительность? Какие типы растительного покрова есть на земном шаре? От каких условий зависит распространение животных? Почва как особое природное тело. Чем отличается почва от горной породы? Какие бывают почвы? Почему человек должен охранять почву?

Понятие о географической оболочке. Как связаны между собой оболочки Земли? Что такое географическая оболочка? Какие свойства имеет географическая оболочка? Природные комплексы как части географической оболочки. Из чего состоит географическая оболочка? Какие природные комплексы размещены на равнинах Земли? Что влияет на размещение природных комплексов в горах? Природные зоны Земли. Чем различаются природные зоны? Какие природные зоны существуют в жарких и влажных районах Земли? Какие природные зоны есть в жарких и сухих районах Земли? Где растет самый лучший виноград? Какие природные зоны есть в умеренных широтах? Какие природные зоны есть в полярных районах нашей планеты?

Стихийные бедствия и человек. Какие бывают стихийные бедствия? Когда стихийные бедствия особенно опасны? Как человек защищается от стихийных бедствий?

## **7 класс**

### **Введение. География в современном мире**

Какой вклад в изучение нашей планеты вносит география? Чем занимается страноведение? Материки, части света и страны. В чем разница между материком и частью света? На какой карте можно увидеть сразу все страны мира? Разнообразие стран современного мира. Как страны различаются по географическому положению и размерам? Как страны различаются по форме государственного правления? Каково государственное устройство разных стран мира? Источники страноведческой информации. Как можно использовать справочную литературу для получения страноведческой информации? Чем полезны для страноведа описания путешественников и литературные произведения? Как могут помочь при составлении страноведческого описания фотографии, космические снимки и рисунки? Карта— один из основных источников страноведческой информации. Как охарактеризовать по карте географическое положение, природу, население и хозяйство территории? О чем могут рассказать географические названия?

## **Земля — планета людей**

Расселение человека по земному шару. Как люди заселяли Землю? Где появились древние государства? Откуда и куда мигрировали люди на протяжении нашей эры? Численность и размещение населения мира. Сколько человек живет на Земле? Насколько быстро растет население нашей планеты? Как население распределено по Земле? Что мешает человеку заселить всю планету? Человеческие расы. К каким основным расам относится население земного шара? Какие внешние признаки характерны для представителей различных рас? Имеются ли у рас преимущества друг перед другом? Народы мира. Что такое народ? По каким признакам различаются народы мира? Что такое языковые семьи? Какие религии исповедуют разные народы? Городское и сельское население. Крупнейшие города мира. Как живут люди в городе и сельской местности? Что такое урбанизация? Есть ли в облике разных городов общие черты? Какие проблемы испытывают жители городов?

Возникновение и развитие хозяйства. Как Робинзон Крузо сумел выжить на необитаемом острове? Какими видами хозяйственной деятельности занимался Робинзон? Современное хозяйство мира. Что такое промышленность? Каким бывает сельское хозяйство? Какие предприятия образуют третичный сектор экономики? Как связаны экономики разных стран?

## **Океаны, материки и страны мира**

**Океаны.** Мировой океан и его значение для человечества. Как люди изучали Мировой океан? Каково значение Мирового океана для Земли? Как распределена жизнь в Мировом океане? Что дает океан человеку? Как человек воздействует на океан? Атлантический океан — самый молодой и освоенный. Каковы особенности географического положения и природы Атлантического океана? Какие богатства Атлантического океана использует человек? Особенности природы и хозяйственного использования Индийского океана. Каковы особенности географического положения и природы Индийского океана? Как человек осваивает Индийский океан? Тихий океан — самый большой и глубокий. Чем знаменит самый большой океан планеты? Какие богатства океана использует человек? Северный Ледовитый океан — самый маленький и холодный. Чем Северный Ледовитый океан отличается от других океанов Земли? Как Северный Ледовитый океан используется человеком?

**Евразия.** Географическое положение. Почему изучение материков надо начинать с изучения их географического положения? Каковы особенности географического положения Евразии? Рельеф Евразии. Почему рельеф Евразии так разнообразен? Климат Евразии. Почему климат Евразии так разнообразен? Как образуются переходные климатические пояса? Чем переходные климатические пояса отличаются от

основных поясов? Что такое климатограммы? Для чего они нужны? Внутренние воды и природные зоны Евразии. Как внутренние воды распределены по территории Евразии? Как почвенно-растительные зоны распределены по территории Евразии?

**Северная Европа.** Где находятся страны Северной Европы? Каковы особенности природы этих стран? Каковы особенности населения и хозяйства этих стран? Средняя Европа. Британские острова (Великобритания и Ирландия). Где находятся Британские острова? Каковы особенности природы Британских островов? Каковы особенности населения и экономики стран, расположенных на Британских островах? Франция и страны Бенилюкса. Каковы особенности природы Франции? Как живет Франция? Чем эта страна известна в мире? Каковы особенности стран Бенилюкса? Германия и Альпийские страны. Какова природа Германии? Каковы особенности населения и хозяйства Германии? Каковы особенности природы, населения и хозяйства Альпийских стран? Польша, Чехия, Словакия, страны Балтии. Какова природа Польши, Чехии и Словакии? Кто живет в этих странах? Какие страны называют странами Балтии? Какова природа этих стран? Как живут прибалты? Беларусь, Украина и Молдавия. Где находятся эти страны? Какова природа этих стран? Кто живет в этих странах?

**Южная Европа.** Страны на Пиренейском полуострове. Какие страны находятся на Пиренейском полуострове? Какова природа стран Пиренейского полуострова? Какими эти страны были раньше? Как различаются природа, население и его хозяйственная деятельность в разных частях Испании и Португалии? Страны на Апеннинском полуострове. Какова природа Италии? Чем знаменита Италия? Дунайские и Балканские страны. Где находятся эти страны? Какова природа этих стран? Кто населяет Балканские и Дунайские страны? Россия — самая большая по площади страна мира. Где расположена Россия? Каковы особенности географического положения России? Природа, население и хозяйство России. Каковы главные особенности природы России? Какими богатствами одарила Россию природа? В чем особенность населения России? Как различаются географические районы России?

**Закавказье.** Где находятся эти страны? Каковы особенности природы этих стран? Каковы особенности населения и хозяйства стран Закавказья?

**Юго-Западная Азия.** Какие страны образуют Юго-Западную Азию и где они находятся? Какова природа этих стран? Чем известны страны Юго-Западной Азии? Кто в них живет и чем занимаются эти люди?

**Центральная Азия.** Где находятся страны Центральной Азии? Почему Центральную Азию называют «краем пустынь и гор»? Каковы особенности жизни населения стран Центральной Азии? Китай и Монголия. Где находятся эти страны? Каковы главные особенности природы

этих стран? Каковы особенности населения и хозяйства Китая и Монголии? Япония и страны на Корейском полуострове. Где находятся эти страны? Каковы особенности природы Японии? Как живут японцы? Каковы особенности природы и населения Корейского полуострова?

**Южная Азия.** Где находятся страны Южной Азии? В чем заключается разнообразие природы этих стран? Как в Южной Азии живут люди?

**Юго-Восточная Азия.** Где находится Юго-Восточная Азия? Какова природа этой части Азии? Как в Юго-Восточной Азии живут люди?

**Африка.** Общая характеристика Африки. Каковы особенности природы Африки? Чем различаются страны Африки? Северная Африка. Где находятся страны Северной Африки? Что известно о прошлом этих стран? Какие природные районы можно выделить в Северной Африке? Чем различаются занятия населения этих стран? Западная и Центральная Африка. Каковы размеры этой части Африки? Какова природа расположенных здесь стран? Какие народы проживают на территории Западной и Центральной Африки и чем они занимаются? Восточная Африка. Где находятся страны Восточной Африки? Какова природа этих стран? Кто населяет страны Восточной Африки? Чем интересен остров Мадагаскар? Южная Африка. Где находятся страны Южной Африки? Каковы особенности природы этих стран? Кто населяет Южную Африку?

**Северная Америка. Южная Америка.** Общая характеристика. Каковы особенности природы Северной Америки? Каковы особенности природы Южной Америки? Канада. Где находится Канада? Какова природа Канады? Как живут канадцы? Каковы особенности природы и населения самого большого в мире острова? Особенности географического положения, государственного устройства и природы США. Где находятся США? Каково государственное устройство США? Каковы особенности рельефа, климата и внутренних вод США? В каких природных зонах располагается территория США? Население и хозяйство США. Как происходило заселение территории США? Кто такие американцы и где они живут? Какие особенности имеет хозяйство США? Чем различаются районы США? Центральная Америка и Вест-Индия. Какие страны находятся в Центральной Америке? Что такое Вест-Индия? Каковы природа, население и хозяйство Мексики? Каковы особенности стран Центральной Америки? Каковы особенности многочисленных островов Вест-Индии? Бразилия. Где находится Бразилия и каковы ее размеры? Какова природа Амазонки? Каковы особенности природы Бразильского плоскогорья? Каковы главные черты населения и хозяйства Бразилии? Хребты и нагорья Анд: от Венесуэлы до Чили. Какие страны называют Андскими? Каковы особенности рельефа Андских стран? Какие природные комплексы сформировались в Андских странах? Каковы особенности населения и хозяйства Андских стран? Чем знамениты Андские страны? Лаплатские страны. Где находятся эти страны? Какова природа этих стран? Каковы отличительные черты населения и хозяйства Лаплатских стран?

**Австралия и Океания.** Географическое положение и природа Австралии. Какова природа Австралии? Почему Австралию можно назвать материком заповедником? Австралийский Союз. Когда европейцы узнали об Австралии и заселили ее? Какие особенности характерны для современного населения и хозяйства Австралийского Союза? Океания. Что такое Океания? Каковы особенности природы и населения Океании? Каковы особенности Меланезии? Каковы особенности Полинезии? Каковы особенности Микронезии? Как образуются коралловые рифы и атоллы?

**Полярные области Земли.** Что называют полярными областями Земли? Чем похожи и чем различаются Арктика и Антарктика? Что представляет собой сухопутная часть Арктики? Как люди исследовали полярные области Земли? Антарктика. Каковы природные особенности Антарктики? Чем Антарктида отличается от других материков? Кто живет в Антарктиде?

### **Человек и планета: история взаимоотношений**

История изменения природы Земли человеком. Как изменяли природу первобытные люди? Как воздействовало на природу древнее земледелие? Чем различается изменение природы человеком в древности в наши дни? Что происходит в земных оболочках под влиянием деятельности человека? Изменение человеком природы материков. Почему у взаимоотношений человека и природы на разных материках Земли есть свои особенности? Как человек изменяет природу Евразии и Северной Америки? Как человек изменяет природу Южной Америки? Как человек влияет на природу Африки?

## **8 класс**

### **Пространства России**

**Россия на карте мира.** Какова доля России в территории и населении мира? Есть ли страна севернее и холоднее? Где находятся крайние точки России? Какова протяженность территории России? Границы России. С какими странами граничит Россия на суше? Каковы морские границы России? Россия на карте часовых поясов. Что такое поясное, декретное и летнее время? Где на Земле начинаются новые сутки? Формирование территории России. Как начиналось освоение новых земель? Как происходило присоединение восточных территорий? Как происходило присоединение южных территорий? Как Россия закреплялась на Дальнем Востоке? Чем закончился период расширения территории государства? Географическое изучение территории России. Какие главные задачи стоят перед географической наукой на первых этапах освоения и изучения новых территорий? Бывают ли географические «закрывания»? Могут ли географы помочь преобразовать территорию? Каковы современные задачи географии России? Какие бывают источники географических знаний?

## **Природа и человек**

**Строение земной коры** (литосферы) на территории России. Как определяют возраст и изучают геологическую историю развития Земли? Что такое геохронологическая шкала? Что такое тектонические структуры? Как образуются горы? Важнейшие особенности рельефа России. Что представляют собой равнины России? Какие горные сооружения окаймляют равнины? Современное развитие рельефа. Как внутренние силы Земли влияют на рельеф? Какова роль внешних сил в формировании рельефа? Как ледник изменял лик планеты? Как воды изменяют земную поверхность? Что такое эоловые формы рельефа? Как человек изменяет рельеф? Использование недр. Какими рудными полезными ископаемыми богата Россия? Где добываются полезные ископаемые осадочного происхождения? Как добыча полезных ископаемых влияет на окружающую среду?

**Общая характеристика климата России.** В каких климатических поясах находится наша страна? Чем объяснить ярко выраженную сезонность климатических характеристик и холодную продолжительную зиму на территории нашей страны? Закономерности циркуляции воздушных масс. Атмосферные фронты, циклоны и антициклоны. Каковы закономерности движения воздушных масс над территорией России? Как влияет на климат западный перенос воздушных масс? Какие особенности климата определяют континентальные воздушные массы? Что такое атмосферный фронт? Как меняется погода при движении атмосферных фронтов? Что такое циклон и антициклон? Как меняется погода при движении циклонов и антициклонов? Распределение температур и осадков. Как влияют на распределение температур и осадков океаны и течения? Какой регион самый холодный? Каковы закономерности изменения количества осадков на территории страны? Типы климата нашей страны. Чем характеризуются арктический и субарктический климаты? Какие климатические области выделяют в пределах умеренного климатического пояса? Чем характеризуется субтропический климат? Климат и человек. Что такое комфортность климата? Почему нужно прогнозировать погоду? Какие особенности климата важны для ведения сельского хозяйства?

**Реки.** Как распределена речная сеть по территории страны? Что такое река? Какие особенности рек важно знать человеку? Что такое расход воды в реке и годовой сток? Чем питаются и в каком режиме живут реки? Озера, подземные воды, многолетняя мерзлота и ледники. Какого происхождения могут быть озерные котловины? Можно ли назвать подземные воды полезными ископаемыми? Почему многолетняя мерзлота — феномен природы? Каково значение современных ледников? Человек и вода. Почему воду считают источником всего живого на Земле? Что происходит с рекой при строительстве на ней гидротехнических сооружений? Почему мелеют и исчезают реки? Зачем реки соединяют каналами? Какое значение имеют подземные воды для человека?

**Почвы— «особое природное тело».** Почему почвы называют «особым природным телом»? Какое строение имеют почвы? География почв России. Почему на севере почвенный профиль маломощный? Какие типы почв наиболее распространены в России? Почвы и урожай. Только ли количеством гумуса оценивается плодородие почв? Что такое механический состав почв? О какой почве говорят, что она структурная? Как можно поддерживать плодородие почв? Рациональное использование и охрана почв. Почему важно рационально использовать и охранять почвы? Как система земледелия влияет на плодородие почв? Каковы важнейшие средства охраны почв? Как влияет на почвы хозяйственная деятельность?

**Понятие о природном территориальном комплексе.** Что такое природный территориальный комплекс? От чего зависят свойства ПТК? Какие бывают природные комплексы? Для чего проводят физико-географическое районирование? Свойства природных территориальных комплексов. Почему нельзя нарушать целостность природных территориальных комплексов? Как ритмичность ПТК влияет на ритм жизни человека? Какое значение имеет устойчивость ПТК? Человек и ландшафты. Как человек влиял на ландшафт? Чем отличаются рукотворные ландшафты от естественных? Какие бывают природно-антропогенные ландшафты? Почему городские и промышленные ландшафты особенно «агрессивны» по отношению к окружающей среде? Чем отличается сельскохозяйственный ландшафт от природного? Как можно сохранить устойчивость рукотворных лесов? Почему культурный ландшафт можно считать образцом рукотворного?

**Учение о природных зонах.** Что такое природная зона? Почему природные зоны точнее было бы назвать природно-хозяйственными? «Безмолвная» Арктика. Какие природные особенности Арктики препятствуют широкому освоению ее человеком? Чем занимаются в Арктике люди? Чуткая Субарктика. Каковы особенности климата тундры и лесотундры? Как влияет мерзлота на природу? Чем отличаются тундровые ландшафты от лесотундровых? Каковы особенности взаимоотношений природы и человека на Севере? Как изменилось традиционное хозяйствование сегодня? Таежная зона. Какими природными условиями отличается тайга? Какие бывают таежные леса? Почему изменяются таежные ландшафты? Каковы традиционные занятия людей, живущих в тайге? Как изменяется тайга сегодня? Болота. Можно ли считать болота «гиблыми» местами России? Что же такое болото? Где распространены болота? Зона смешанных широколиственно-хвойных лесов. Каковы особенности жизни и хозяйственной деятельности людей? Чем характеризуется зона смешанных лесов Восточно-Европейской равнины? В чем проявляется особенность муссонных лесов Дальнего Востока (или уссурийской тайги)? Лесостепи и степи. Что такое современная лесостепь и степь? Чем отличаются природные условия лесостепей? Как используются лесостепи в сельском хозяйстве? Чем степи отличаются от лесостепей? Как характеризуются внутренние воды зоны степей и лесостепей? Полупустыни, пустыни, субтропики.

Каковы характерные особенности природы полупустынь? Как природные условия влияют на хозяйственную деятельность? В чем заключаются особенности природы пустынь? Каковы особенности природы субтропиков? «Многоэтажность» природы гор. Что такое высотная поясность и от чего она зависит? Как высотная поясность проявляется в разных горах? Какие другие природные условия отличают горы от равнин? Чем характеризуется растительность и животный мир горных районов? Человек и горы. Почему горы с давних времен привлекали человека? Какими видами хозяйственной деятельности занимаются люди в горах? Как горы влияют на жизнь людей?

**Природная среда, природные условия, природные ресурсы.** Что такое природопользование? Рациональное использование природных ресурсов. Как используются неисчерпаемые ресурсы? Как используются исчерпаемые возобновимые ресурсы? Что значит рационально использовать природные ресурсы? Почему важны рекреационные ресурсы? Охрана природы и охраняемые территории. Какие бывают охраняемые территории?

### **Население России**

**Численность населения.** Как менялась численность населения России? Сколько всего людей потеряла Россия вследствие демографических кризисов XX в.? Воспроизводство населения. Как тип хозяйства связан с ростом численности населения? Как современное хозяйство и общество повлияло на воспроизводство населения России? Как на территории России происходил переход от традиционного типа воспроизводства населения к современному?

**Соотношение мужчин и женщин (половой состав населения).** Почему женщин в старшем возрасте больше, чем мужчин? Как можно увеличить продолжительность жизни? Какие факторы определяют преобладание мужчин или женщин в разных районах? Возрастной состав. О чем может рассказать половозрастная пирамида? Как различаются по возрастному составу отдельные районы страны? Как читать половозрастную пирамиду?

**Миграции населения России.** Какое влияние оказали миграции на судьбу России? Что заставляет людей покидать привычные и обжитые места, родных и близких? Как переселения сказываются на характере и поведении людей? Как изменились направления миграций в 1990-е гг.? Внешние миграции — в Россию и из нее. Была ли Россия изолирована от миграционного обмена с внешним миром? Территориальная подвижность населения. От каких причин зависит территориальная подвижность населения? Для чего важно изучать массовые передвижения населения?



**География рынка труда.** Какие этапы проходит человек в своей экономической жизни? Какую часть населения считают «трудовыми ресурсами»? Почему в отдельных районах России много безработных? Как чувствовать себя уверенно на рынке труда?

**Этнический состав населения.** Что такое этнический состав? Как возникают этносы? Этническая мозаика России. Как объединяются народы по языковому признаку? О чем говорит карта народов? Почему русский язык — это язык межнационального общения? Каково значение русского языка для народов России и его судьба вне ее? Религии народов России. Какие религии традиционно исповедуются народами России? Каковы основные этапы формирования религиозной карты России? Как география религий влияет на внешнюю политику России?

**Плотность населения.** Как охарактеризовать плотность населения? Для чего нужно знать плотность населения?

**Расселение и урбанизация.** Что такое расселение? Что такое урбанизация? В чем причины роста городов? Чем городской образ жизни отличается от сельского? Города России. Как росли города в России? Какие функции выполняют города. Выявление особенностей географического положения района своего проживания. Характеристика реки с точки зрения возможностей её хозяйственного использования. Выявление взаимосвязей и взаимозависимости природных условий и условий жизни, быта, трудовой деятельности и отдыха людей в разных природных зонах.

## 9 класс

**Введение.** Роль экономической и социальной географии в жизни современного общества.

### Хозяйство России

**Понятие хозяйства.** Его структура. Что понимают под словами «экономика», «хозяйство»? Какова структура хозяйства? Что такое межотраслевые комплексы? Этапы развития хозяйства. Какие этапы проходят страны мира в своем экономическом развитии? Как меняется структура промышленности? Какие этапы развития прошла экономика России? Географическое районирование. Как можно проводить районирование территории? Каковы особенности административно-территориального устройства России?

**Сельское хозяйство. Растениеводство.** В чем заключаются особенности сельского хозяйства? Какие культуры относят к техническим? Животноводство. Зональная специализация сельского хозяйства. В чем заключаются главные особенности животноводства? Каков отраслевой состав животноводства? Агропромышленный комплекс. Легкая и пищевая промышленность. Что такое агропромышленный комплекс? Почему возникли проблемы 3-го звена АПК? Каковы основные особенности пищевой промышленности? Какова география легкой промышленности?

Лесной комплекс. Какие отрасли входят в состав лесного комплекса? Кто является основным потребителем древесины? Каковы задачи развития лесного комплекса?

**ТЭК.** Топливная промышленность. Как изменяется роль отдельных видов топлива? Каково значение угля в хозяйстве страны? Где расположены главные угольные месторождения? Каковы особенности размещения нефтяной промышленности? Почему газовая промышленность стала самой перспективной отраслью промышленности? Какова роль нефти и газа во внешней торговле? Электроэнергетика. Зачем создают энергосистемы? Каковы особенности различных типов электростанций и их размещения?

**Металлургический комплекс.** Почему металл называют «хлебом» экономики? В чем особенности металлургического производства? Какие факторы влияют на размещение предприятий черной металлургии? Где размещены металлургические заводы? Каковы особенности размещения предприятий цветной металлургии?

**Машиностроительный комплекс.** Каковы роль и место машиностроения в жизни страны? От чего зависит размещение машиностроительных предприятий? Какое значение имеют машиностроительные заводы в хозяйстве страны?

**Химическая промышленность.** Почему химическая промышленность является уникальной отраслью народного хозяйства? Из каких отраслей состоит химическая промышленность? Где производят минеральные удобрения? Какие производства составляют основу химии полимеров?

**Транспорт.** Каково значение транспорта в России? Каковы отличительные черты транспортной сети страны? Каковы особенности развития различных видов транспорта в России? Какие проблемы необходимо решать транспортному комплексу страны? Какие условия позволяют успешно развиваться территориальному разделению районов? Как меняется территориальное разделение труда?

### **Районы России**

**Восточно-Европейская равнина.** Какие формы рельефа наиболее характерны для Восточно-Европейской равнины? Чем отличается климат европейской части России? Каковы главные особенности речной системы Европейской России? Каковы наиболее характерные черты современных ландшафтов Русской равнины? Волга. Какие ландшафты можно наблюдать, путешествуя по Волге? Как Волга стала стержнем единого водного пути? Как деятельность человека по преобразованию великой реки отразилась на природе Поволжья, на жизни самого человека?

**Центральная Россия.** Центральная Россия: состав, географическое положение. Что такое Центральная Россия? Почему территория, находящаяся на западной границе страны, называется Центральной Россией? Центральный район: особенности населения. Почему Центральный район считается ядром формирования русского народа? Почему для Центрального района характерна наибольшая контрастность в жизни населения? Почему так важен человеческий потенциал? Хозяйство Центрального района. Какие этапы в своем развитии прошло хозяйство района? Какие изменения в хозяйстве района произошли в последние годы? Москва — столица России. Какова роль Москвы как инновационного центра? В чем заключаются столичные функции Москвы? Что такое Московская агломерация? Города Центрального района. Типы городов. Памятники истории и культуры. Современные функции городов.

**Центрально-Черноземный район.** Какие этапы можно выделить в развитии района? В чем особенности территориальной структуры и городов района? Волго-Вятский район. В чем заключается специфика района? Чем интересен Нижний Новгород?

**Северо-Западный район.** Географическое положение и природа. Каковы природные особенности Балтийского моря? Почему Ладожское озеро издавна привлекало к себе людей? Города на старых водных торговых путях. Какие города возникли на водных путях Северо-Запада? Каковы современные проблемы старых городов Северо-Запада? Санкт-Петербург — новый «хозяйственный узел» России. Как шло формирование нового крупнейшего промышленного центра России? Как изменилась роль Санкт-Петербурга в советское время? Какие новые хозяйственные задачи приходится решать Санкт-Петербургу после распада СССР? Санкт-Петербург — «вторая столица России». Почему Санкт-Петербург называют городом-музеем? Калининградская область. Как Калининградская область стала субъектом Российской Федерации? Какое значение имеет Калининградская область для хозяйства России?

**Европейский Север.** Географическое положение и природа. Как влияет северное положение на хозяйственную деятельность людей? Каково влияние морей на жизнь района? Этапы развития хозяйства. Почему XVII в. стал периодом расцвета хозяйства Севера? Как Санкт-Петербург повлиял на хозяйственную активность Севера? Какую новую роль стал играть Север в советский период? Какие изменения происходят в хозяйстве Севера в новых хозяйственных условиях?

**Поволжье.** Каковы особенности экономико-географического положения? В чем проявляется своеобразие природных условий? Что из себя представляют современные ландшафты Поволжья? Какими природными ресурсами богато Поволжье? Население и хозяйство. Каковы основные этапы хозяйственного освоения территории? Каковы особенности состава населения? Что представляет собой современное хозяйство района? Какие основные факторы способствовали становлению крупнейших городов Поволжья? Чем может быть известен небольшой город?

**Северный Кавказ.** Природные условия. Каковы особенности рельефа Северного Кавказа? Чем объясняется разнообразие климатических ресурсов? Каковы особенности водных и почвенных ресурсов? Хозяйство района. На развитие каких отраслей хозяйства влияют агроклиматические ресурсы? Как используются рекреационные ресурсы? Как складывалась этническая карта района? Каковы особенности культуры народов Кавказа? Южные моря России. В чем заключается своеобразие Черного моря?

**Урал.** Географическое положение и природа. Каковы особенности современного этапа развития Уральского региона? Население и города Урала. Проблемы района. Какие народы живут на Урале? Какова особенность рисунка размещения городов Урала? Как рождались города Урала? Какие проблемы отягощают Урал как старопромышленный район России? Где наиболее «болевые точки» в цепи экологических проблем региона?

Природа Сибири. Каков рельеф Сибири? Чем отличается климат Сибири?

**Западная Сибирь.** Природные условия и ресурсы. Чем отличается природа Западной Сибири? Какие природно-хозяйственные зоны представлены в районе? Почему в Западной Сибири сосредоточены крупнейшие месторождения нефти и газа? Хозяйство района. Какое значение имеет топливная промышленность района? Как изменилось экономико-географическое положение сибирской металлургии? Какие другие отрасли развиты в Западной Сибири?

**Восточная Сибирь.** Природные условия и ресурсы. Почему Восточная Сибирь, расположенная на древней платформе, имеет возвышенный характер рельефа? Какими полезными ископаемыми богата Восточная Сибирь? Байкал. Почему Байкал называют морем? Откуда же берется чистая вода Байкала? Как образовалась озерная котловина? Какое влияние оказывает озеро на окружающую территорию? Какие из обитателей встречаются только в Байкале? Как ведется хозяйство на берегах озера? Хозяйство района. Какие условия способствовали развитию цветной металлургии Восточной Сибири? Какова роль ВПК в хозяйстве Восточной Сибири? Каковы особенности развития лесопромышленного комплекса? Как развивается топливная промышленность Восточной Сибири?

**Дальний Восток.** Формирование территории. Когда русские появились на Дальнем Востоке? Как возникла Русская Америка? Как добивались до Русской Америки? Как завершилась история Русской Америки? Какова предыстория современной российско-китайской границы? Как русские снова появились на Амуре? Как формировалась русско-японская граница? Какие задачи решались Россией на Дальнем Востоке? Каковы современные границы района? Природные условия и ресурсы. В чем заключается своеобразие природы Дальнего Востока? Каковы природные различия на Дальнем Востоке? Каковы минеральные ресурсы Дальнего Востока? Как проявляются опасные природные

явления? Моря Тихого океана. Каковы отличительные особенности Берингова моря? Каковы особенности природы и природных ресурсов Охотского моря? Каковы характерные черты Японского моря? Население района. Где расселялись люди на Дальнем Востоке?

### **География Самарской области**

Территория Самарской области как субъект Российской Федерации. Положение области в системе административного устройства и экономического деления территории. Оценка экономико-географического деления территории. Оценка ЭГП Самарской области. Население и трудовые ресурсы. Структура населения: количественные параметры, качественные группы. Естественное и механическое движение населения. Городское и сельское расселение. Структура трудовых ресурсов, обеспеченность ими отраслей хозяйства. Хозяйство Самарской области. Структура хозяйства Самарской области и история её формирования.

Промышленность. Факторы формирования отраслей промышленности. Межотраслевые комплексы и принципы их размещения. Metallургический комплекс. Состав, ресурсные связи и продукция. Предприятия. Экономические связи. Комплекс производств химической промышленности. Состав, структура, виды сырья и продукции. Предприятия. Машиностроительный комплекс. Структура, факторы размещения, предприятия. Лесопромышленный комплекс. Сырьевая база, структура, факторы размещения, центры. Комплекс по производству строительных материалов. Сырьевая база, факторы размещения, центры.

Агропромышленный комплекс. Общая характеристика сельского хозяйства, его специализация. Связи, проблемы и перспективы агропромышленного комплекса Самарской области. Животноводство. Структура, размещение, кормовая база. Земледелие. Структура, размещение основных отраслей. Отрасли, обслуживающие сельское хозяйство. Отрасли, перерабатывающие продукцию сельского хозяйства. Лёгкая и текстильная промышленность.

Инфраструктура. Общая характеристика. Сфера услуг. Транспорт. Структура и география основных видов транспорта. Связь. Социальная инфраструктура.

Экономические связи Самарской области. Самарская область в общероссийском разделении труда. Экспортно-импортные связи области.

Города Самарской области. Города областного подчинения. Областной центр – город Самара: функции, застройка, планировка, инфраструктура, окрестности. Тольятти как промышленный узел. Архитектурные памятники. Город Сызрань: история, архитектура, народные промыслы. Город Кинель – молодой промышленный центр области. Деревообработка – градообразующая отрасль, экологические проблемы.

Города районного подчинения. Нефтегорск – история, архитектура, окрестности. Новокуйбышевск – старейший город области: его история и архитектура. Посёлки городского типа, сёла Самарской области.

**Тематическое планирование, в том числе с учетом рабочей программы воспитания, с указанием количества часов, отводимых на освоение каждой темы**

**5 класс**

№	Раздел	Всего часов	В том числе		
			Уроки	Лабораторные, практические, экскурсии и т.д.	Контрольные работы
1	Как устроен наш мир	10	9	1	-
2	Развитие географических знаний о земной поверхности	8	7	1	-
3	Как устроена наша планета	16	12	3	1
	<b>ИТОГО</b>	<b>34</b>	<b>28</b>	<b>5</b>	<b>1</b>

**6 класс**

№	Раздел	Всего часов	В том числе		
			Уроки	Лабораторные, практические, экскурсии и т.д.	Контрольные работы
1	Земля во Вселенной	3	2	1	-
2	Путешествия и их географическое отражение	5	3	2	-
3	Природа Земли	18	15	2	1
4.	Географическая оболочка – среда жизни	8	7	-	1
	<b>ИТОГО</b>	<b>34</b>	<b>27</b>	<b>5</b>	<b>2</b>

**7 класс**

№	Раздел	Всего часов	В том числе		
			Уроки	Лабораторные, практические, экскурсии и т.д.	Контрольные работы
1.	Введение	5	3	2	-
2.	Земля – планета людей	8	6	2	-
3.	Океаны, материки и страны мира	51	38	12	-
	Океаны	6	5	1	-

	Евразия	23	15	7	1
	Африка	6	5	1	-
	Америка	9	8	1	-
	Австралия и Океания	4	3	1	-
	Полярные области Земли	3	2	1	-
4.	Человек и природа: история взаимоотношений	4	3	-	1
	<b>ИТОГО</b>	<b>68</b>	<b>50</b>	<b>16</b>	<b>2</b>

**8 класс**

№	Раздел	Всего часов	В том числе		
			Уроки	Лабораторные, практические, экскурсии и т.д.	Контрольные работы
1	Введение. Пространства России	11	10	1	
2	Природа и человек	39	30	8	1
3	Население России	18	14	3	1
	<b>ИТОГО</b>	<b>68</b>	<b>54</b>	<b>12</b>	<b>2</b>

**9 класс**

№	Раздел	Всего часов	В том числе		
			Уроки	Лабораторные, практические, экскурсии и т.д.	Контрольные работы
1	Введение	1	1	-	-
2	Хозяйство России	18	9	8	1
3	Районы России	37	19	17	1
4	География Самарской области	12	8	3	1
	<b>ИТОГО</b>	<b>68</b>	<b>37</b>	<b>28</b>	<b>3</b>